



**КОМИТЕТ ИМУЩЕСТВЕННЫХ ОТНОШЕНИЙ
АДМИНИСТРАЦИИ ПЕРМСКОГО МУНИЦИПАЛЬНОГО ОКРУГА**

РЕШЕНИЕ
о размещении объектов № 1408

Пермский край
Пермский округ

29.05.2024

Комитет имущественных отношений администрации Пермского муниципального округа разрешает Акционерному обществу «Газпром газораспределение Пермь» (ИНН 5902183841, ОГРН 1025900512670, почтовый адрес: 614000, г. Пермь, ул. Петропавловская, 43)

размещение объекта «газопровод давлением до 1,2 Мпа, для размещения которого не требуется разрешения на строительство»

на землях государственная собственность на которые не разграничена

на срок 1 год

Местоположение: Пермский край, Пермский муниципальный округ, д. Ерепеты, ул. 3-я Садовая, дом 7

Приложение: схема предполагаемых к использованию земель или части земельного участка.

Особые условия использования:

1. При размещении объекта учесть параметры ширины проезда улично-дорожной сети, во избежание сужения полосы отвода дороги.
2. Получение разрешения на производство земляных работ.
3. При размещении в границах автомобильной дороги «Ерепеты-Симакино» получить технические условия в МКУ «Управление благоустройство Пермского муниципального округа»

Заместитель председателя комитета



(подпись, печать)

М.В. Королева

Схема предполагаемых к использованию земель или части земельного участка

Объект: Газопровод давлением до 1,2 Мпа, для размещения которого не требуется разрешения на строительство

Местоположение: расположенных по адресу: Пермский край, м.о. Пермский, д. Ерпесты, ул. 3-я Садовая, д. 7








Площадь земель или части земельного участка, кв.м.: 3296

Категория земель: земли населенных пунктов

Вид разрешенного использования: -

Описание границ смежных землепользователей:
 От точки н1 до точки н2 - земельный участок с кадастровым номером 59:32:3630005:1089
 От точки н2 до точки н6 - земельный участок с кадастровым номером 59:32:3630005:649
 От точки н6 до точки н9 - земельный участок с кадастровым номером 59:32:3630005:715
 От точки н9 до точки н15 - земли общего пользования
 От точки н15 до точки н18 - земельный участок с кадастровым номером 59:32:3630005:1109
 От точки н18 до точки н19 - земли общего пользования
 От точки н19 до точки н20 - земельный участок с кадастровым номером 59:32:3630005:745
 От точки н20 до точки н22 - земли общего пользования
 От точки н22 до точки н24 - земельный участок с кадастровым номером 59:32:3630005:32
 От точки н24 до точки н34 - земли общего пользования
 От точки н34 до точки н42 - земельный участок с кадастровым номером 59:32:3630005:1076
 От точки н42 до точки н44 - земельный участок с кадастровым номером 59:32:3630005:408
 От точки н44 до точки н45 - земельный участок с кадастровым номером 59:32:3630005:100
 От точки н45 до точки н46 - земли общего пользования
 От точки н46 до точки н47 - земельный участок с кадастровым номером 59:32:3630005:691
 От точки н47 до точки н48 - земельный участок с кадастровым номером 59:32:3630005:44
 От точки н48 до точки н1 - земли общего пользования

Условные обозначения:

-  - предполагаемый участок земель, на которых планируется размещение объекта
-  :1089 - границы и номер земельного участка, сведения о которых внесены в ЕГРН
-  :1075 - границы и номер объекта капитального строительства, сведения о которых внесены в ЕГРП
-  - граница кадастрового квартала
-  59:00-6.787 - зона с особыми условиями использования территории, сведения о которых внесены в ЕИ ПН
-  :3У1 - обозначение запрашиваемого земельного участка
-  н1 - характерная точка границ земель или части земельного участка

59:32:3630005 - номер кадастрового квартала

Каталог координат, м		
№ точки границы	X	Y
н1	516228.24	2261942.35
н2	516222.37	2261944.52
н3	516204.82	2261951.34
н4	516203.95	2261951.80
н5	516198.39	2261953.87
н6	516198.10	2261954.11
н7	516185.18	2261960.20
н8	516182.47	2261961.48
н9	516182.91	2261962.95
н10	516128.34	2261985.69
н11	516104.72	2261992.71
н12	516088.22	2261999.01
н13	516087.05	2262009.97
н14	516075.78	2262016.95
н15	516075.18	2262042.71
н16	516071.40	2262043.91
н17	516071.33	2262055.90
н18	516073.95	2262056.14
н19	516074.08	2262057.75
н20	516073.74	2262097.70
н21	516079.28	2262155.57
н22	516078.14	2262167.57
н23	516077.17	2262167.52
н24	516077.17	2262167.90
н25	516067.14	2262166.99
н26	516068.24	2262154.52
н27	516064.70	2262116.84
н28	516062.85	2262094.30
н29	516065.03	2262010.67
н30	516076.68	2262003.46
н31	516078.00	2261991.08
н32	516101.62	2261982.29
н33	516124.62	2261975.32
н34	516129.88	2261973.11
н35	516130.68	2261974.55
н36	516133.26	2261973.52
н37	516136.10	2261972.34
н38	516138.30	2261969.76
н39	516139.44	2261969.26
н40	516143.34	2261967.64
н41	516146.44	2261968.00
н42	516160.36	2261962.19
н43	516166.28	2261960.21
н44	516179.95	2261954.11
н45	516199.36	2261946.17
н46	516199.90	2261945.92
н47	516223.37	2261938.08
н48	516226.17	2261937.05
н1	516228.24	2261942.35



Заявитель: _____ / Егорова И.В.
 МП (подпись, расшифровка подписи)

(для юридических лиц и индивидуальных предпринимателей)

Масштаб 1:1000